
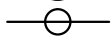













Communes de Bulle, Morlon, Le Pâquier, Riaz, Vuadens
PLAN DIRECTEUR D'AGGLOMERATION

Réseau routier et stationnement

Légende

-  Autoroute et jonction autoroutière
-  Route de contournement H189 et jonctions
-  Réseau cantonal principal
-  Réseau cantonal secondaire
-  Réseau urbain structurant
-  Réseau urbain structurant modéré
-  Réseau de desserte principal
-  Centre modéré
-  Zone à vitesse modérée
-  Parking d'échange et de covoiturage
-  Parking d'échange et de covoiturage
Emplacement de réserve
-  Parking pour employés et habitants
du centre-ville (parc + marche)
-  Urbanisation selon plan de synthèse

